

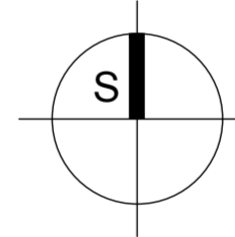
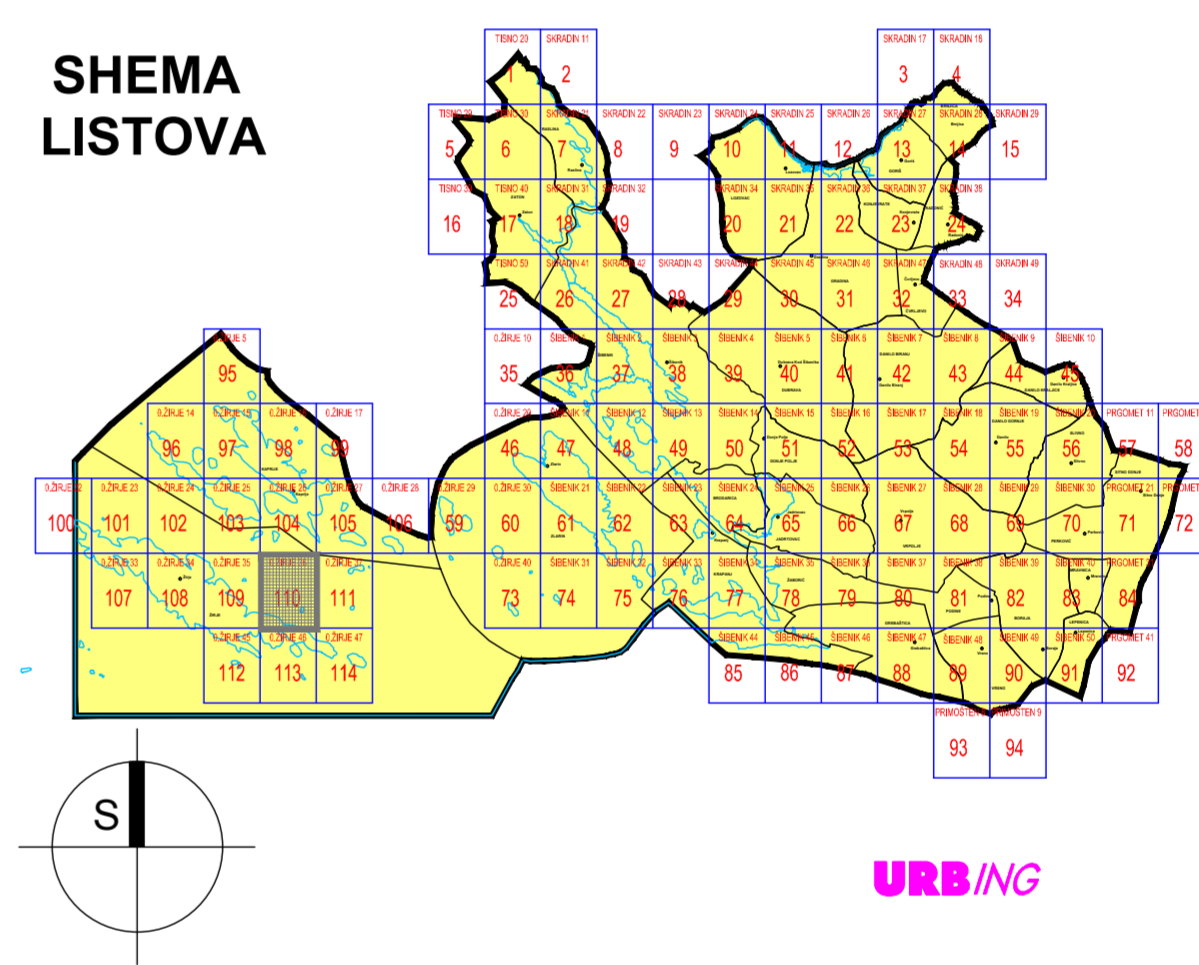


# GRAD ŠIBENIK PROSTORNI PLAN UREĐENJA 4.110. GRAĐEVINSKA PODRUČJA

**TUMAČ:**

	ŽUPANIJSKA GRANICA		ZAŠTITNA ŠUMA
	OPĆINSKA / GRADSKA GRANICA		GOLF IGRALIŠTE
	GRANICA NASELJA		EVIDENTIRANE ČESTICE JAVNOG VODNOG DOBRA
	GRANICA ZOP-a 100m na kopnu i 300m u moru		OS PLANIRANE DRŽAVNE CESTE
	GRANICA ZOP-a 25m na kopnu		EKSPLOATACIJA MINERALNIH SIROVINA
	GRAĐEVINSKA PODRUČJA		LUKA OTVORENA ZA JAVNI PROMET
	GRAĐEVINSKO PODRUČJE NASELJA		LUKA POSEBNE NAMJENE
	PODRUČJA ZA SMJEŠTAJ NOVIH TURISTIČKIH KAPACITETA U GRAĐEVINSKOM PODRUČJU		VOJNA LUKA
	GOSPODARSKA NAMJENA		SPORTSKA LUKA
	UGOSTITELJSKO-TURISTIČKA NAMJENA		PRIVEZIŠTE Lp1 - privezište u funkciji Javne ustanove
	SADRŽAJI VEZANI UZ ULAZ U NACIONALNI PARK		SIDRIŠTE
	SPORTSKO-REKREACIJSKA NAMJENA		PLAŽA
	POSEBNA NAMJENA		PLAŽA - kopneni dio
	GROBLJE		OBUHVAAT OBVEZNE IZRADE PROST.PLANA GENERALNI URBANISTIČKI PLAN GRADA ŠIBENIKA (GUP)
	POVRŠINE INFRASTRUKTURNIH SUSTAVA		URBANISTIČKI PLAN UREĐENJA (UPU)
	CENTAR ZA GOSPODARENJE OTPADOM		DETALJNI PLAN UREĐENJA (DPU)

**SHEMA LISTOVA**




URB/ING

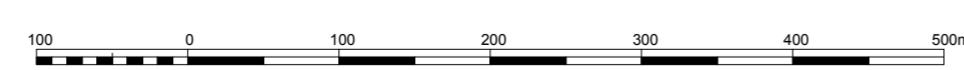
Županija: <b>ŠIBENSKO - KNINSKA ŽUPANIJA</b>	
Jednica lokalne samouprave: <b>GRAD ŠIBENIK</b>	
Naziv prostornog plana: <b>PROSTORNI PLAN UREĐENJA GRADA</b>	
Naziv kartografskog prikaza: <b>GRAĐEVINSKA PODRUČJA</b>	
Broj kartografskog prikaza: <b>4.110.</b>	Mjerilo kartografskog prikaza: <b>1 : 5 000</b>
Odluka o izradi prostornog plana: Službeni glasnik grada Šibenika br.8/12	Odluka predstavničkog tijela o donošenju plana: Službeni glasnik grada Šibenika br.8/15
Javna rasprava (datum objave): 13.lipanj 2014. Slobodna Dalmacija	Javni uvid održan: 26.lipanj - 10.srpanj 2014.
Ponovna javna rasprava (datum objave): 02.siječanj 2015. Slobodna Dalmacija	Ponovni javni uvid održan: 12.siječanj - 26.siječanj 2015.
Pečat upravnog tijela odgovornog za provođenje javne rasprave: M.P.	Odgovorna osoba za provođenje javne rasprave: <b>Madlena Roša Dulbić, dipl.ing.arh.</b> ime, prezime i potpis
Sukladno članku 188. Zakona o prostornom uređenju (NN br. 153/13), a temeljem čl. 97. Zakona o prostornom uređenju i gradnji (NN 76/07, 38/09, 55/11, 90/11, 55/12 i 55/12): Klasa: 350-02/15-11/38, Ur.br.: 531-05-15-4, Datum: 17. srpnja 2015.	
Pravna osoba koja je izradila plan: <b>URB/ING, d.o.o.</b> ZAGREB M.P.	
Pečat pravne osobe koja je izradila plan: <b>URB/ING, d.o.o.</b> ZAGREB M.P.	Odgovorna osoba: <b>Darko Martinec, djpl.ing.arh.</b> ime, prezime i potpis
Odgovorni voditelj izrade nacrtu prijedloga prostornog plana: <b>Ljiljana Doležal, dipl.ing.arh.</b>	<b>LJILJANA DOLEŽAL</b> dipl.ing.arh. OVLASŢENA ARHITEKTA ime, prezime i potpis
Stručni tim u izradi plana: Ljiljana Doležal, dipl.ing.arh. Maja Martinec, dipl.ing.arh. Darko Martinec, dipl.ing.arh. Filip Šrajer, dipl.ing.arh.	
Pečat predstavničkog tijela: M.P.	Predsjednik predstavničkog tijela: <b>dr.sc.Ivica Poljićak</b> ime, prezime i potpis
Istovjetnost ovog prostornog plana s izvornikom ovjerava: ime, prezime i potpis	Pečat nadležnog upravnog tijela: M.P.

O. ŽIRJE - 36

O. ŽIRJE - 36



Mjerilo 1 : 5000



KATASTRARSKA OPĆINA  
A. ŽIRJE

